



DOCUMENT ADJUNT (TD99): ADJUNT_EAE_26.03.24_Signat_B.pdf_29032024	IDENTIFICADORS Nº Entrada: 1571, Data: 29/03/2024, Data de presentació: 28/03/2024 22:00:00
ALTRES DADES Codi per a validació: XZHN6-2UW49-62BW2 Data d'emissió: 24 de Abril de 2024 a les 11:06:42 Pàgina 1 de 5	SIGNATURES ESTAT NO REQUEREIX SIGNATURES



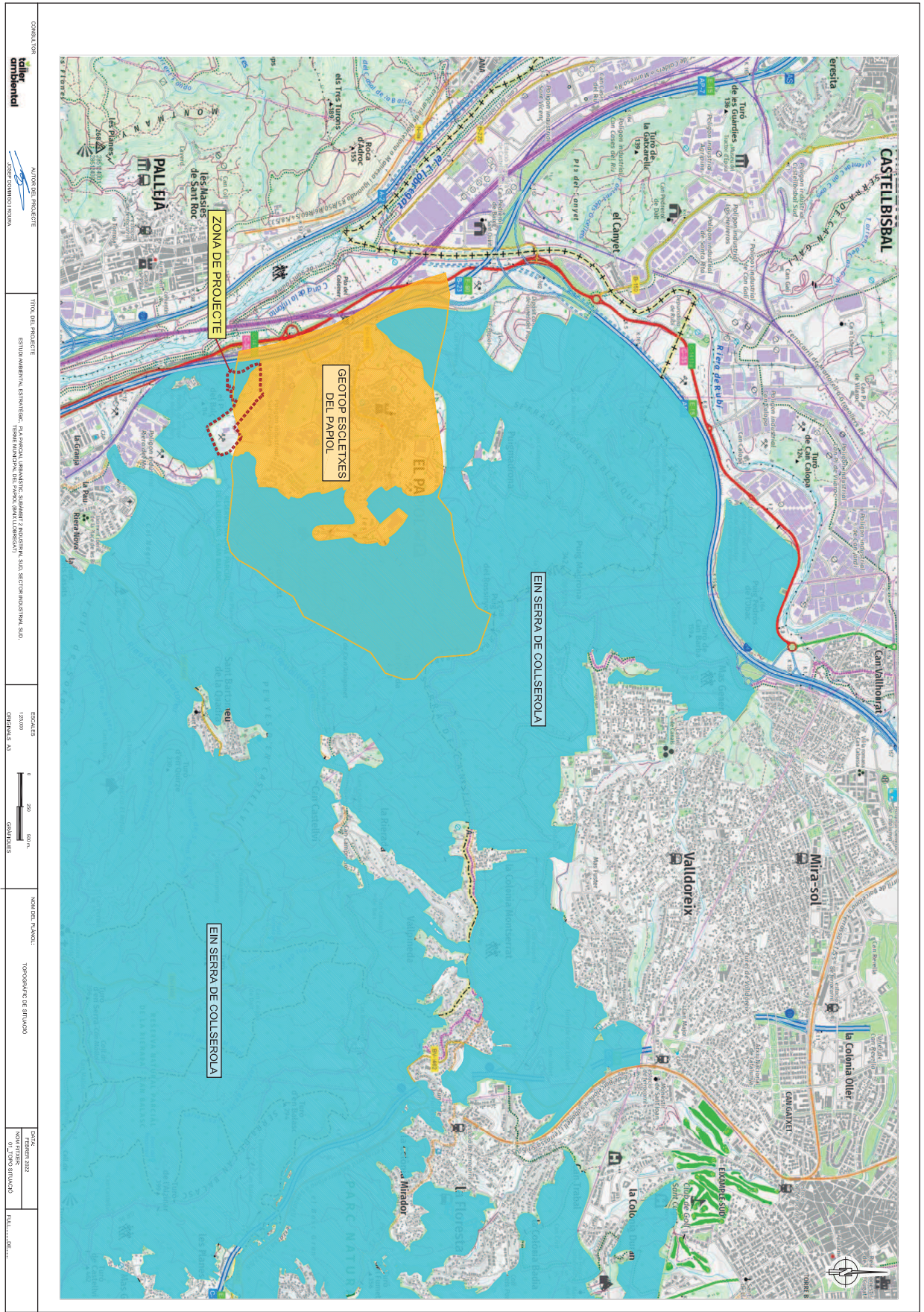
*Text Refós Estudi Ambiental Estratègic (EAE) del Pla parcial urbanístic del subàmbit 2, sector industrial Sud del Papiol
SUMINISTROS DE ARCILLA, SA – CADEFOR, SA
Març 2024*

12. PLÀNOLS


- 12.1. Plànol situació E/1:25.000
- 12.2. Ortofotomapa ubicació E/1:5.000
- 12.3. Ortofotomapa de detall del sector E/1:2.500
- 12.4. Ortofotomapa usos del sòl E/1:5.000
- 12.5. Ortofotomapa terrenys amb pendent superior al 20% E/1:5.000
- 12.6. Plànol Alternativa 1 E/1:2.500
- 12.7. Plànol Alternativa 2 E/1:2.500
- 12.8. Plànol Alternativa 3 E/1:2.500
- 12.9. Plànol Alternativa 4 E/1:2.500
- 12.10. Comparatiu seccions alternativa 2 i 3 E/1:500
- 12.11. Comparatiu seccions alternativa 2 i 3 i 4 E/1:500
- 12.12. Proposta de restauració de talussos E/1:200



Aquesta és una còpia impresa del document electrònic (Ref.: 29560763, XZHN6-2UW49-62BW2, 9276E9D6180C05DBF83E39575C572M45CF5DA089) generada amb l'aplicació informàtica Firmadoc. El document no requereix signatures. Mijjancant el codi de verificació pot comprovar la validesa de la signatura electrònica dels documents signats en l'adreça web: https://accceite.diba.cat/verificador.jsp?codigo_entidad=elpapir

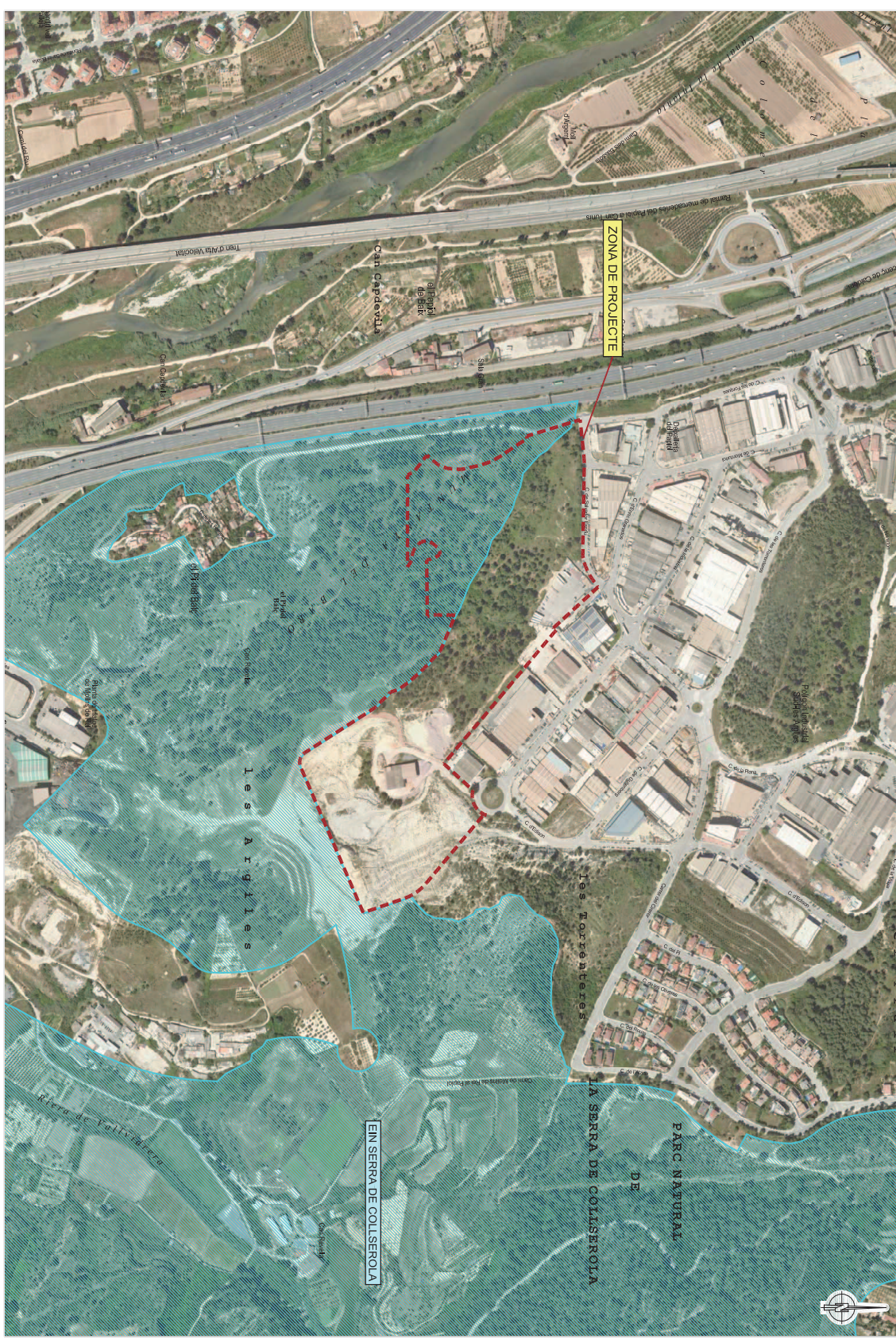



CONSULTOR coler ambiental	AUTOR DEL PROJECTE JOSEP DOMINGUESS BENA	TÍTOL DEL PROJECTE ESTUDI AMBIENTAL ESTIMATIU PER A LA PROMOCIÓ D'UN ESPAI DE NATURALITAT A LA ZONA DE PROJECTE DE LA SERRA DE COLL SEROLA	ESCALA 1:25000 GRADUACIÓ: 1:100000 GDALES	NOIA DEL PLANEJAMENT TOPOGRAFIA DE LA SITUACIÓ	CADENA DE CONTROL 10 - CIUTAT DE BARCELONA ETAPA: 01
-------------------------------------	---	---	--	---	--



Aquesta és una còpia impresa del document electrònic (Ref.: 29560753_XZH6-2UW49-62BW2_9276E95D618C05DBF839575C572M45C5FDA089) generada amb l'aplicació informàtica Firmadoc. El document no requereix signatures. Mijjançant el codi de verificació pot comprovar la validesa de la signatura electrònica dels documents signats en l'adreça web: https://accete.diba.cat/verificador.jsp?codigo_entidad=elpapal


CONSULTOR colter ambiental	TÍTOL DEL PROJECTE ESTUDI AMBIENTAL ESTADÍSTIC, IN-AMBIENTAL, URBANÍSTIC, SÍMBOLE D'INDUSTRIA SINO SÍMBOLE D'INDUSTRIA SINO.
AUTOR DEL PROJECTE SOCIETAT ECONÒMICA MIXTA	TÈCNIC RESPONSABLE DEL PROJECTE (SOCIETAT ECONÒMICA MIXTA)
ESCALA 1:5000 GRANDESA A3	NOI DE LA PLATA ORIENTACIÓ: OMOVA, BARÇONO
DATA NOI DE LA PLATA NOI DE LA PLATA NOI DE LA PLATA	FECHA NOI DE LA PLATA NOI DE LA PLATA NOI DE LA PLATA



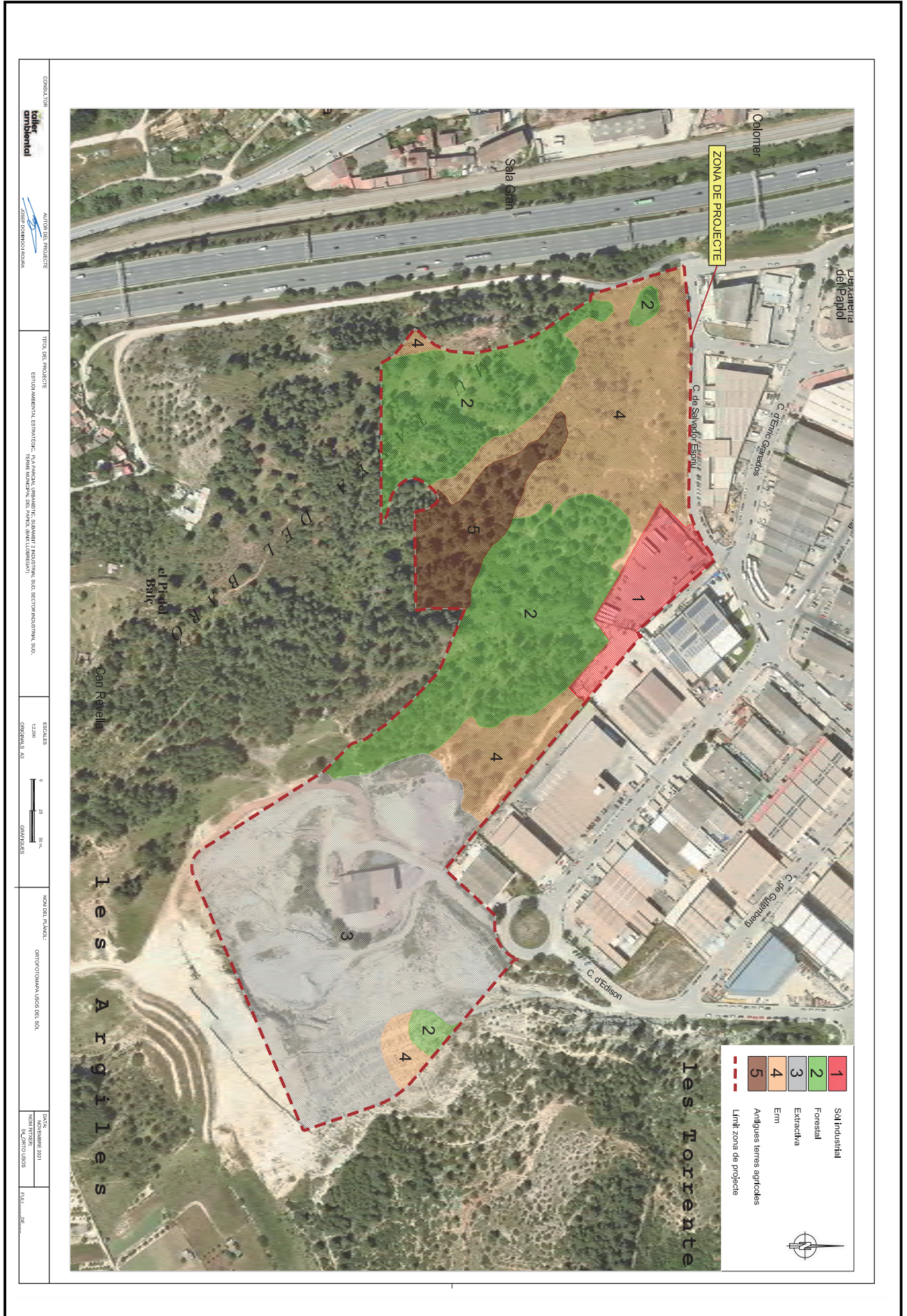


Aquesta és una còpia impresa del document electrònic (Ref.: 29560763_XZHN6-2UW49-62BW2_927678E95D618C05DBF839575C57246C55FDA089) generada amb l'aplicació informàtica Firmadoc. El document no requereix signatures. Mitjançant el codi de verificació pot comprovar la validesa de la signatura electrònica dels documents signats en l'adreça web: https://accede.diba.cat/verificador.jsp?codigo_entidad=elpapiri

<p>CONSULTOR Valter ambiental SOCIetat D'INGENIERIA</p> <p>AUTOR DEL PROJECTE ARQUITECTES D'ENGINYERIA</p> <p>TITOL DEL PROJECTE ESTUDI AMBIENTAL ESTADÍSTIC I ANÀLISI DEL SÒL DE LES TORRENTES I LES ARGILLES</p> <p>ESCALA 1:200 GRANDES A3</p> <p>NOVA DEL PLANEJAMENT ORITOLI D'ORDENAMENTS TERRITORIALS</p> <p>DATA DE SIGNATURES 02/04/2024</p> <p>FOLI 4</p>	
---	--



Aquesta és una còpia impresa del document electrònic (Ref.: 29560763_XZHN6-2UW49-62BW2/29/03/2024) generada amb l'aplicació informàtica Firmadoc. El document no requereix signatures. Mijjançant el codi de verificació pot comprovar la validesa de la signatura electrònica dels documents signats en l'adreça web: https://accce.te.diba.cat/verificador.jsp?codigo_entidad=elpapiri



CONSULTOR AUTOR DEL PROJECTE 	TÍTOL DEL PROJECTE ESTUDI AMBIENTAL, ESTUDI D'IMPACTE AMBIENTAL, PLANIFICACIÓ D'USOS DEL SÒL I ANÀLISI DE RISC I IMPACTES AMBIENTALS TÈXNIC RESPONSABLE DEL PROJECTE: GONZÁLEZ GARCÍA	ESCALERES 1:2000 0 25 50 m. 0 25 50 m. 0 25 50 m.	NOM DEL PLANNOL ORTOFOTOMÀQUA AERIAL DEL SÒL	DATA D'EMISSIÓ 24/04/2024
---	---	---	---	------------------------------